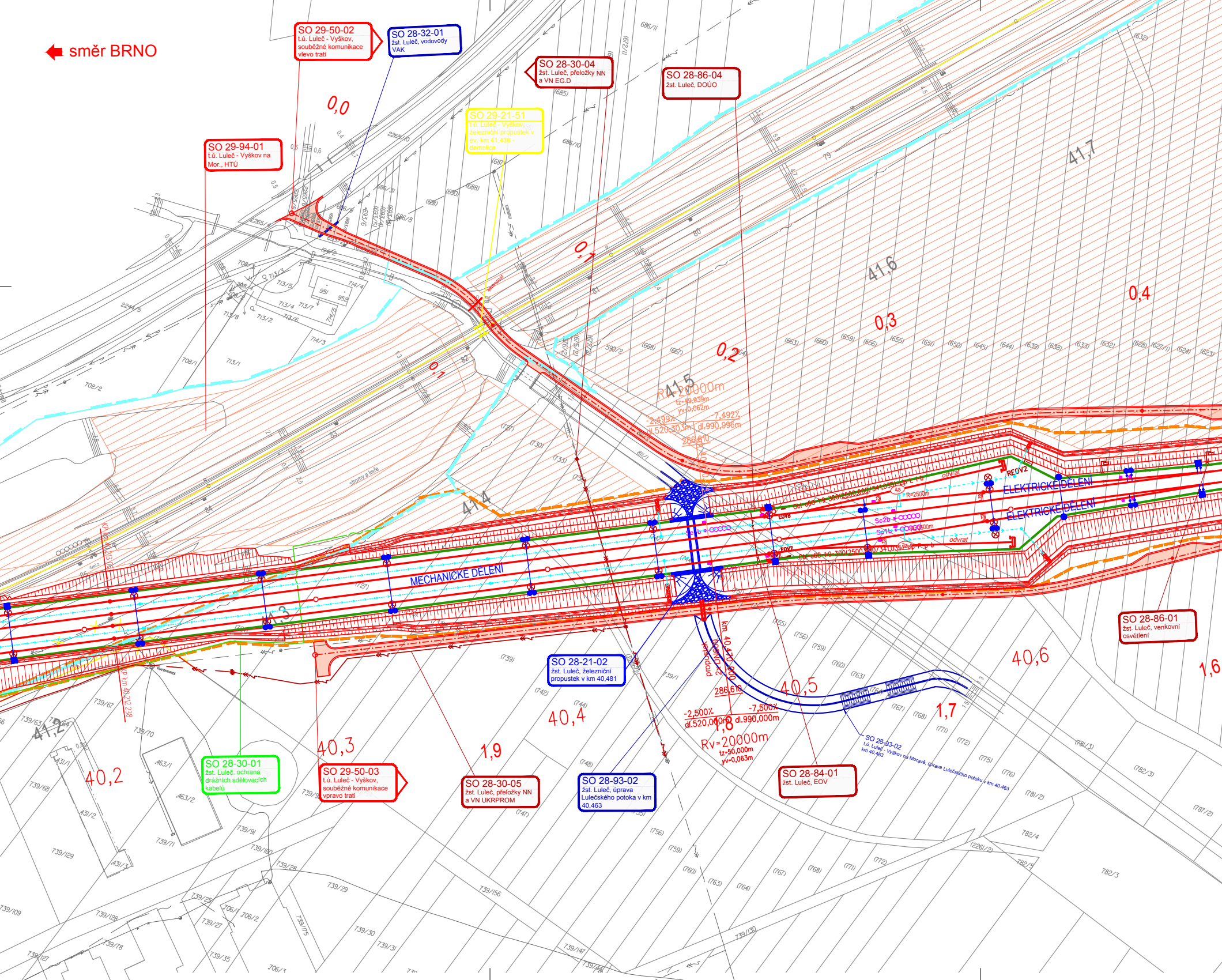
směr BRNO
SO 29-50-02
t.ú. Luleč - Vyškov, souběžné komunikace vlevo trati
SO 28-32-01
žst. Luleč, vodovody VAK
SO 28-30-04
žst. Luleč, přeložky NN a VN EG.D
SO 28-86-04
žst. Luleč, DOÚO
SO 29-21-51
t.ú. Luleč - Vyškov, železniční propustek v ev. km 41,436 - demolice
SO 29-94-01
t.ú. Luleč - Vyškov na Mor., HTÚ
0,0
0,1
0,2
0,3
0,4
41,7
41,6
41,5
41,4
41,3
41,2
R=20000m
tz=49,939m
yv=0,062m
-2,499%
dl.520,303m
-7,492%
dl.990,996m
286,610
MECHANICKÉ DĚLENÍ
ELEKTRICKÉ DĚLENÍ
ELEKTRICKÉ DĚLENÍ
odvrat
odvrat
REOV2
EOV8
EOV7
R=2500m
stromy a keře
km 40,470 000
propustek 2x DN800
SO 28-86-01
žst. Luleč, venkovní osvětlení
SO 28-21-02
žst. Luleč, železniční propustek v km 40,481
40,6
40,5
40,4
40,3
40,2
1,6
1,7
1,8
1,9
286,610
-2,500%
dl.520,000m
-7,500%
dl.990,000m
Rv=20000m
tz=50,000m
yv=0,063m
SO 28-93-02
t.ú. Luleč - Vyškov na Moravě, úprava Lulečského potoka v km 40,463
SO 28-30-01
žst. Luleč, ochrana drážních sdělovacích kabelů
SO 29-50-03
t.ú. Luleč - Vyškov, souběžné komunikace vpravo trati
SO 28-30-05
žst. Luleč, přeložky NN a VN UKRPROM
SO 28-93-02
žst. Luleč, úprava Lulečského potoka v km 40,463
SO 28-84-01
žst. Luleč, EOV
686/II
686/10
2265/10
686/3I
(685)
(687)
(688)
(690)
(691)
(739)
(742)
(744)
(747)
(748)
(755)
(756)
(759)
(760)
(763)
739/I
739/91
739/160
739/29
739/156
463/1
463/2
431/2
431/3
782/3
782/4
782/5

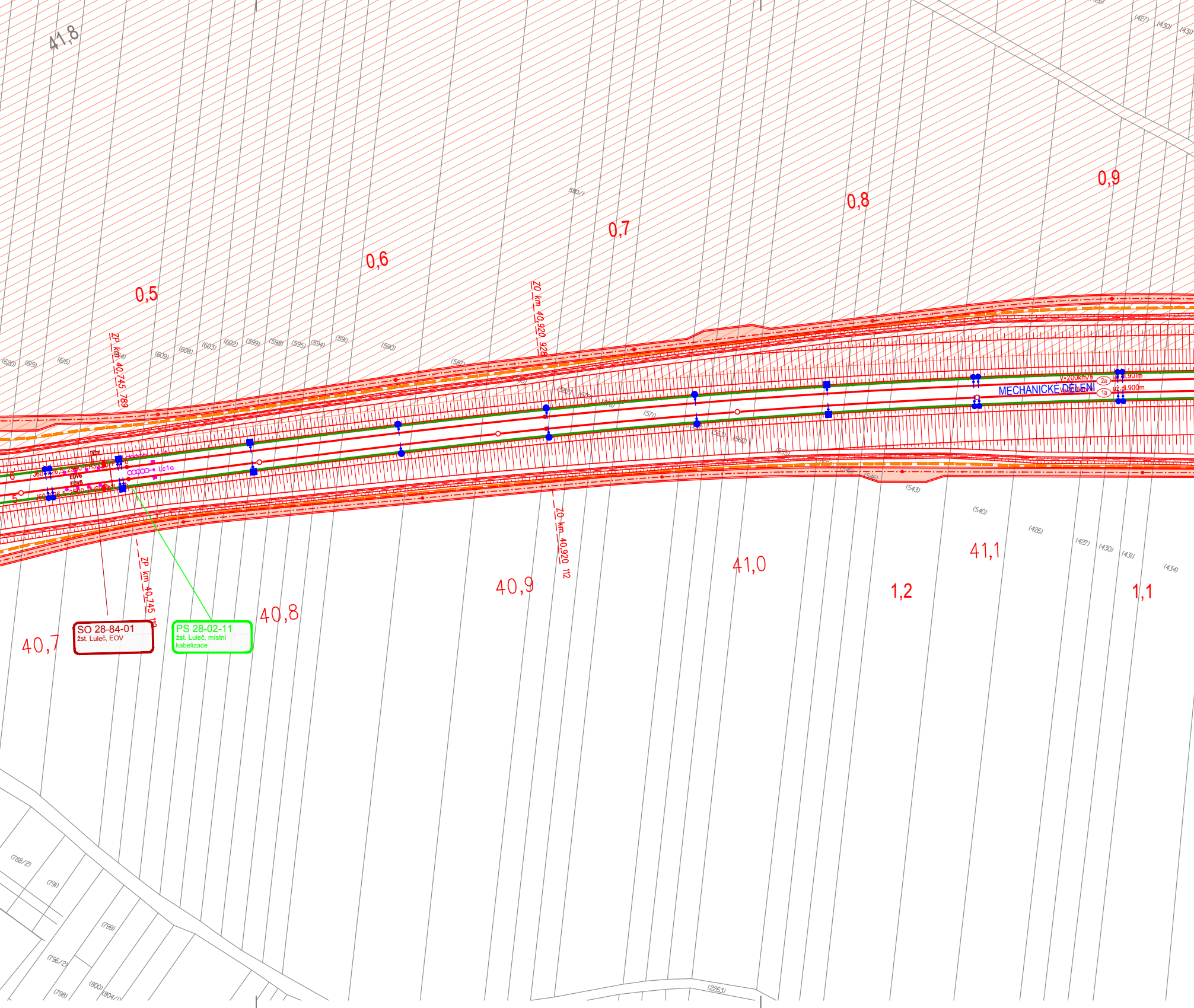
41,8
0,5
0,6
0,7
0,8
0,9
ZP km 40,745 789
ZO km 40,920 926
(620)
(619)
(615)
(609)
(608)
(603)
(602)
(599)
(598)
(595)
(594)
(591)
(590)
(587)
590/1
(571)
(560)
(555)
(543)
(540)
(426)
(427)
(430)
(431)
(434)
6
5
J60-1:26,5-2500-PHS
EOV6
EOV5
Lc1a
MECHANICKÉ DĚLENÍ
V=200km/h
2a
1a
už.dl.901m
už.dl.900m
ZP km 40,745 112
ZO km 40,920 112
SO 28-84-01
žst. Luleč, EOV
PS 28-02-11
žst. Luleč, místní kabelizace
40,7
40,8
40,9
41,0
41,1
1,2
1,1
(788/2)
(791)
(799)
(796/2)
(798)
(800)
(804/1)
(2263)

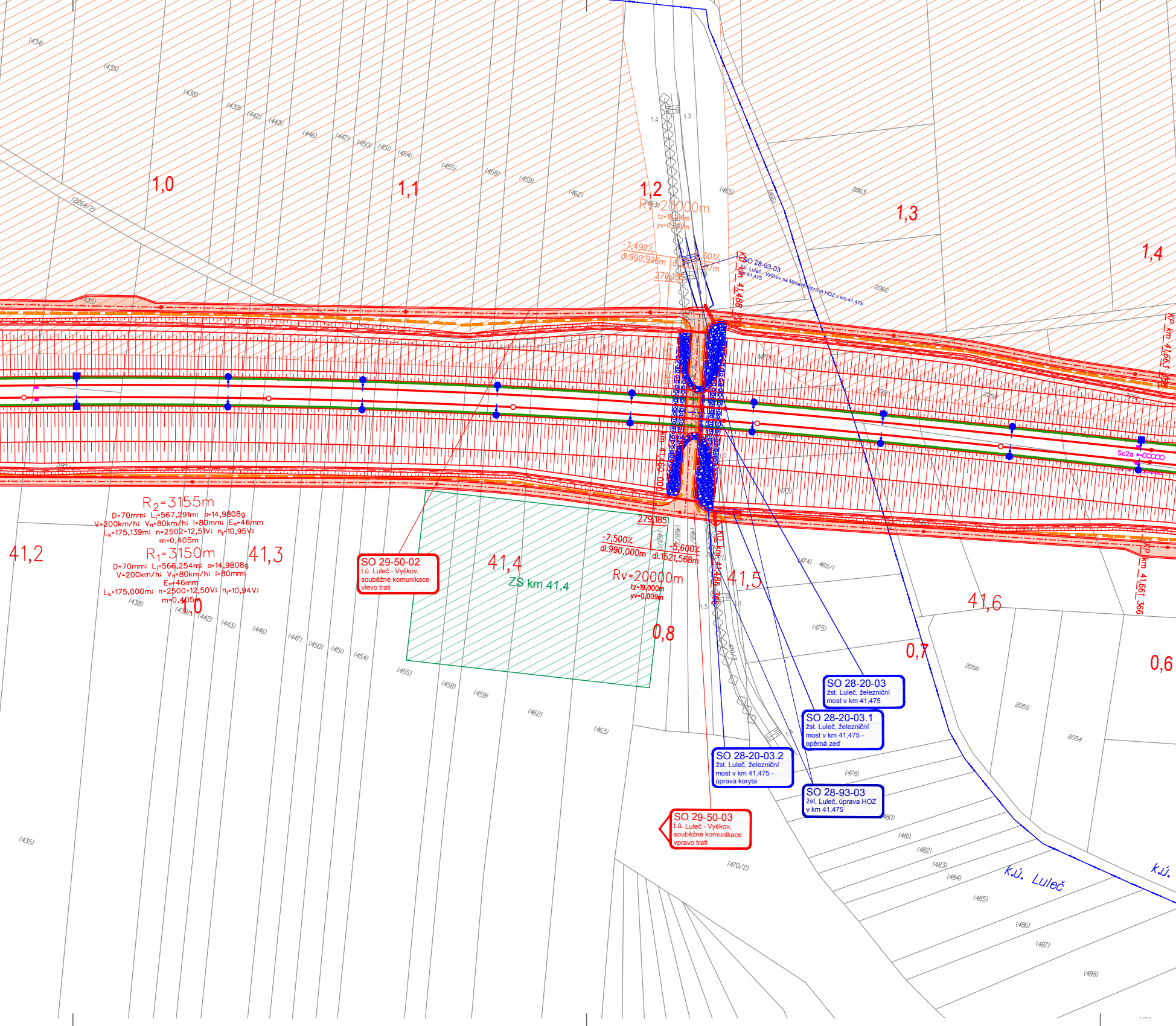
1,0
1,1
1,2
1,3
1,4
Rv=20000m
tz=18,916m
yv=0,009m
-7,492%
dl.990,996m
5,601%
dl.1521,337m
279,185
KO_km_41,488_220
SO 28-93-03
t.ú. Luleč - Vyškov na Moravě, úprava HOZ v km 41,475
KP_km_41,663_958
Sc2a
KP_km_41,661_366
km 41,460_000
R2=3155m
D=70mm; Li=567,291m; α=14,9808g
V=200km/h; Vn=80km/h; I=80mm; En=46mm
Lk=175,139m; n=2502=12,51V; nI=10,95V;
m=0,405m
R1=3150m
D=70mm; Li=566,254m; α=14,9808g
V=200km/h; Vn=80km/h; I=80mm;
En=46mm
Lk=175,000m; n=2500=12,50V; nI=10,94V;
m=0,405m
41,2
41,3
41,4
ZS km 41,4
41,5
41,6
1,0
0,8
0,7
0,6
279,185
-7,500%
dl.990,000m
-5,600%
dl.1521,568m
Rv=20000m
tz=19,000m
yv=0,009m
KO_km_41,486_366
SO 29-50-02
t.ú. Luleč - Vyškov, souběžné komunikace vlevo trati
SO 28-20-03
žst. Luleč, železniční most v km 41,475
SO 28-20-03.1
žst. Luleč, železniční most v km 41,475 - opěrná zeď
SO 28-20-03.2
žst. Luleč, železniční most v km 41,475 - úprava koryta
SO 28-93-03
žst. Luleč, úprava HOZ v km 41,475
SO 29-50-03
t.ú. Luleč - Vyškov, souběžné komunikace vpravo trati
k.ú. Luleč
k.ú.
(434)
(435)
(438)
(439)
(442)
(443)
(446)
(447)
(450)
(451)
(454)
(455)
(458)
(459)
(462)
(463)
(465)
(466)
(2264/2)
2063
2062
2058
2056
2055
2054
(471)
(473)
(474)
465/1
(475)
(478)
(480)
(481)
(482)
(483)
(484)
(485)
(486)
(487)
(488)
(470/2)
470/3
(468/1)
(468/2)
(468/3)

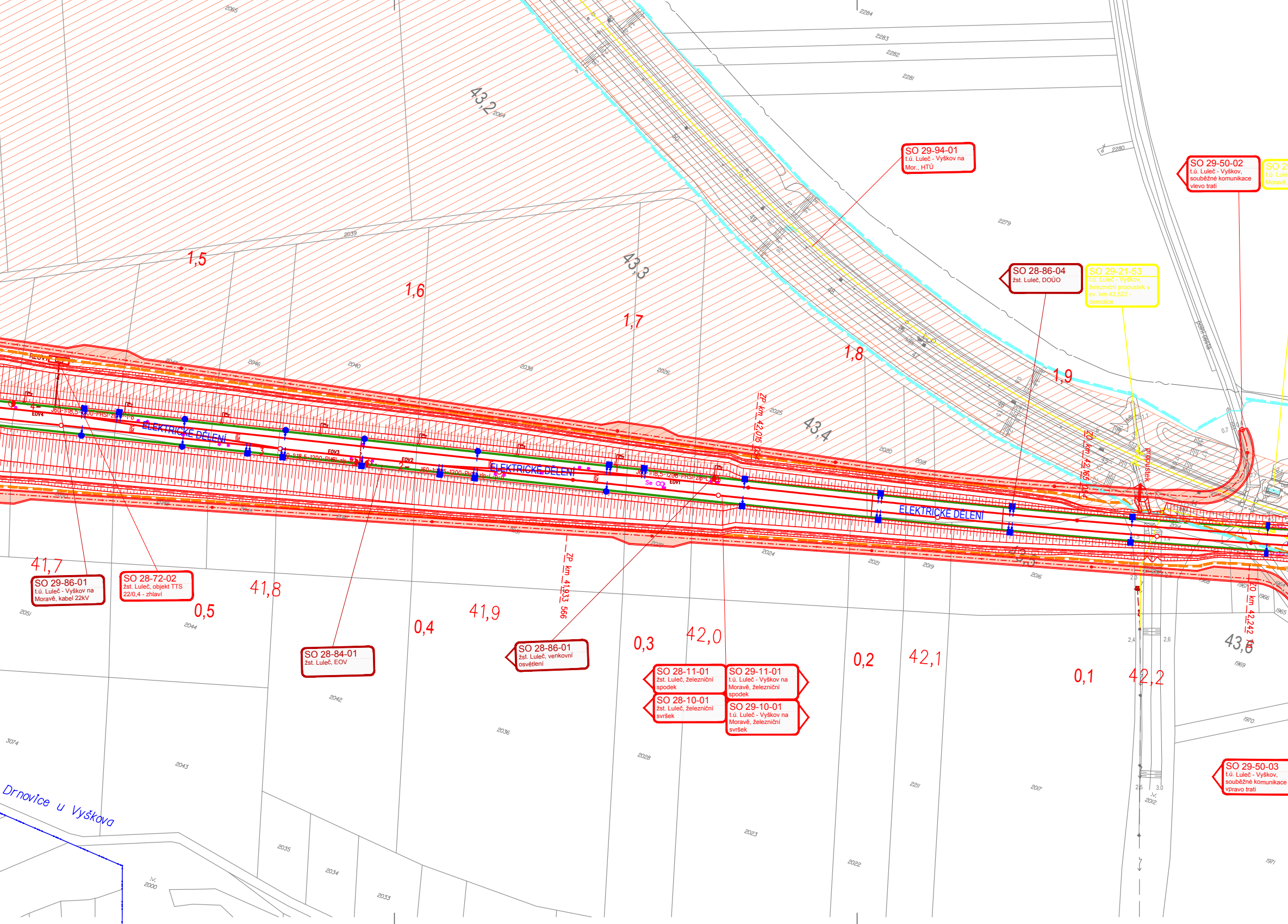
SO 29-94-01
t.ú. Luleč - Vyškov na Mor., HTÚ
SO 29-50-02
t.ú. Luleč - Vyškov, souběžné komunikace vlevo trati
SO 2
t.ú. Lule
Moravě
SO 28-86-04
žst. Luleč, DOÚO
SO 29-21-53
t.ú. Luleč - Vyškov, železniční propustek v ev. km 43,522 - demolice
SO 29-86-01
t.ú. Luleč - Vyškov na Moravě, kabel 22kV
SO 28-72-02
žst. Luleč, objekt TTS 22/0,4 - zhlaví
SO 28-84-01
žst. Luleč, EOV
SO 28-86-01
žst. Luleč, venkovní osvětlení
SO 28-11-01
žst. Luleč, železniční spodek
SO 29-11-01
t.ú. Luleč - Vyškov na Moravě, železniční spodek
SO 28-10-01
žst. Luleč, železniční svršek
SO 29-10-01
t.ú. Luleč - Vyškov na Moravě, železniční svršek
SO 29-50-03
t.ú. Luleč - Vyškov, souběžné komunikace vpravo trati
ELEKTRICKÉ DĚLENÍ
ELEKTRICKÉ DĚLENÍ
ELEKTRICKÉ DĚLENÍ
ZP km 42,015
ZP km 41,933 566
ZÚ km 42,165
ZÚ km 42,242
propustek
polní cesta
Drnovice u Vyškova
43,2
43,3
43,4
43,5
43,6
1,5
1,6
1,7
1,8
1,9
41,7
41,8
41,9
42,0
42,1
42,2
0,5
0,4
0,3
0,2
0,1
EOV1
EOV2
EOV3
EOV4
2065
2064
2039
2040
2038
2046
2026
2025
2020
2018
2284
2283
2282
2281
2280
2279
2051
2044
2042
2043
2036
2028
2024
2021
2019
2016
2017
2211
2023
2022
2035
2034
2033
2000
3074
1969
1970
1971
1966
1965
2012

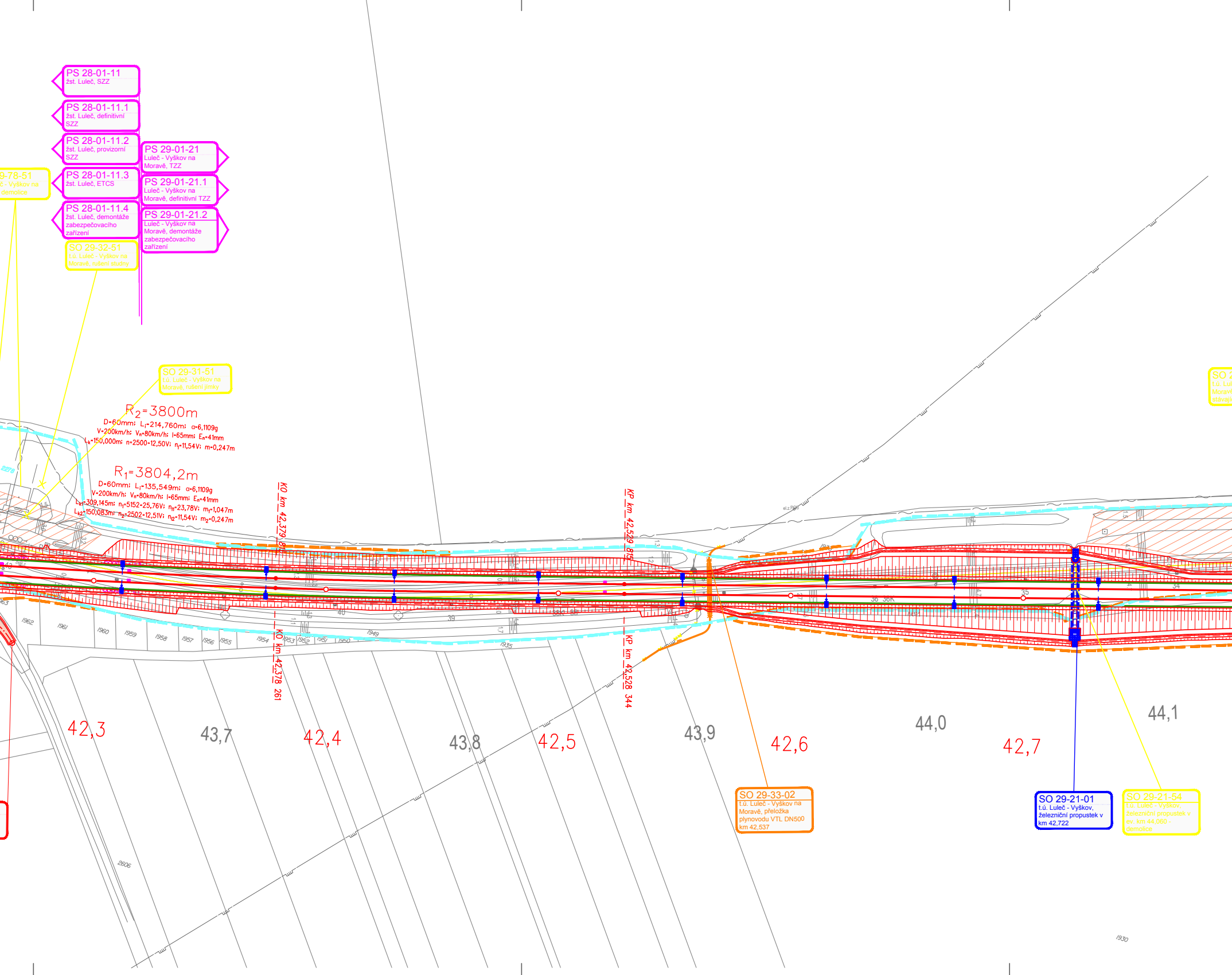
PS 28-01-11
žst. Luleč, SZZ
PS 28-01-11.1
žst. Luleč, definitivní SZZ
PS 28-01-11.2
žst. Luleč, provizorní SZZ
PS 28-01-11.3
žst. Luleč, ETCS
PS 28-01-11.4
žst. Luleč, demontáže zabezpečovacího zařízení
9-78-51
č - Vyškov na
demolice
SO 29-32-51
t.ú. Luleč - Vyškov na Moravě, rušení studny
PS 29-01-21
Luleč - Vyškov na Moravě, TZZ
PS 29-01-21.1
Luleč - Vyškov na Moravě, definitivní TZZ
PS 29-01-21.2
Luleč - Vyškov na Moravě, demontáže zabezpečovacího zařízení
SO 29-31-51
t.ú. Luleč - Vyškov na Moravě, rušení jímky
R₂=3800m
D=60mm; Lᵢ=214,760m; α=6,1109g
V=200km/h; Vₙ=80km/h; I=65mm; Eₙ=41mm
Lₖ=150,000m; n=2500=12,50V; nᵢ=11,54V; m=0,247m
R₁=3804,2m
D=60mm; Lᵢ=135,549m; α=6,1109g
V=200km/h; Vₙ=80km/h; I=65mm; Eₙ=41mm
Lₖ₁=309,145m; n₁=5152=25,76V; nᵢ₁=23,78V; m₁=1,047m
Lₖ₂=150,083m; n₂=2502=12,51V; nᵢ₂=11,54V; m₂=0,247m
KO km 42,379 815
KO km 42,378 261
KP km 42,529 815
KP km 42,528 344
40
39
36
36K
35
34
1962
1961
1960
1959
1958
1957
1956
1955
1954
1953
1952
1951
1950
1949
1935
2606
1930
42,3
43,7
42,4
43,8
42,5
43,9
42,6
44,0
42,7
44,1
SO 29-33-02
t.ú. Luleč - Vyškov na Moravě, přeložka plynovodu VTL DN500 km 42,537
SO 29-21-01
t.ú. Luleč - Vyškov, železniční propustek v km 42,722
SO 29-21-54
t.ú. Luleč - Vyškov, železniční propustek v ev. km 44,060 - demolice
SO 2
t.ú. Lul
Morav
stávají


směr VYŠKOV
29-10-51
eč - Vyškov na
ě, snesení
cího svršku
SO 29-94-01
t.ú. Luleč - Vyškov na
Mor., HTÚ
k.ú. Drnovice u Vyškova
Rv=20000m
tz=8,937m
yv=0,002m
-5,601‰
dl.1521,337m
-4,707‰
dl.869,102m
270,664
km 42,983 080
ZP km 43,041 781
stromy a keře
stromy a keře
2.7
4.5
3.3
4.4
2.9
1.5
/931
km 42,981 568
ZP km 43,039 531
k.ú. Vyškov
44,2
44,3
270,664
-5,600‰
dl.1521,568m
-4,700‰
dl.1018,432m
44,4
42,8
42,9
Rv=20000m
tz=9,000m
yv=0,002m
43,0
43,1
55/3
S

LEGENDA BAREVNÉHO ROZLIŠENÍ OBJEKTŮ:

▬	STÁVAJÍCÍ KOLEJE A JINÉ STÁVAJÍCÍ OBJEKTY
▬	KATASTRÁLNÍ MAPA
🟥	NOVÉ KOLEJE, TUNELY, KOMUNIKACE A POZ. STAVBY
▬	KABELOVODY, KOLEKTORY
▬	PHS
▬	ODVODNĚNÍ KOLEJIŠTĚ, TUNELU
▬	PROVIZORNÍ KOMUNIKACE
🟦	TRAKČNÍ VEDENÍ, MOSTNÍ OBJEKTY
▬	VODOVODY
🟪	KANALIZACE
🟧	PLYNOVODY
▬	ZABEZPEČOVACÍ ZAŘÍZENÍ
▬	SILNOPROUD
🟩	SDĚLOVACÍ ZAŘÍZENÍ
🟩	PROVIZORNÍ STAVY
▬	OCHRANY
▬	VODOROVNÉ DOPRAVNÍ ZNAČENÍ
▬	SOUVISEJÍCÍ STAVBA - BRNO-PŘEROV, 3. STAVBA
🟨	DEMOLICE A DEMONTÁŽE
─	ZÚR JIHOMORAVSKÉHO KRAJE
─●─	HRANICE KATASTRŮ
─	HRANICE OBVODU DRÁHY - POZEMEK SŽ
─	HRANICE OBVODU DRÁHY - POZEMEK ČD
─	BUDOUCÍ HRANICE SŽ

LEGENDA BAREVNÉHO ROZLIŠENÍ POVRCHŮ:

▬	ZELEŇ
▬	CHODNÍK
▬	CHODNÍK NA NÁSTUPIŠTI
▬	NAKLÁDACÍ PLOCHY
▬	VOZOVKA
▨	NÁSTUPIŠTĚ
▨	RECYKLAČNÍ ZÁKLADNA
▨	ZAŘÍZENÍ STAVENIŠTĚ
▨	DEMOLICE BUDOV S ČÍSLEM POPISNÝM
▨	HRUBÉ TERÉNNÍ ÚPRAVY

LEGENDA STÁVAJÍCÍCH INŽENÝRSKÝCH SÍTÍ:

— ~ —	SDĚLOVACÍ KABELY
— Z —	ZABEZPEČOVACÍ KABELY
— ⤳ —	NN KABELY
— ⤳ —	VN KABELY
— ⤳ —	VVN KABELY
—→—	VODOVOD
→——	KANALIZACE
— ⎍ —	NTL PLYNOVOD
— ⎍ —	STL PLYNOVOD
— ⎍ —	VTL PLYNOVOD
— ↔ —	TEPLOVOD
— ↔ —	HORKOVOD
— o+o —	PAROVOD

Ministerstvo dopravy
Státní fond dopravní infrastruktury

Jiná ověření:

Paré:

Orientační schéma:

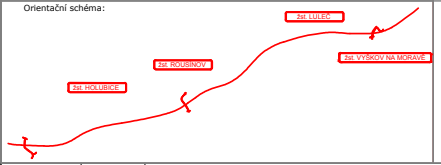
žst. LULEČ
žst. ROUSÍNOV
žst. VYŠKOV NA MORAVĚ
žst. HOLUBICE

Razítko oprávněné osoby:

Podpis: Datum:

Revize:	Datum:	Popis:	Kontroloval:
000	14. 5. 2022	Definitivní odevzdání dokumentace	Ing. Radoslav Molák

Stavebník/Investor: **Správa železnic, státní organizace**
Adresa: Dlážděná 1003/7, 110 00 Praha 1
Zástupce investora: Stavební správa východ
Adresa: Nerudova 773/1, 779 00 Olomouc

SPRÁVA ŽELEZNIC

Zhotovitel díla: **Společnost AFRY CZ + SUDOP B**
Adresa: Magistrů 1275/13, 140 00 Praha 4
Kontakt: T: +420 277 005 500
E: afrycz@afry.com

AFRY
SUDOP BRNO

Zhotovitel objektu: **SUDOP BRNO, spol. s r.o.**
Adresa: Kounicova 26, 611 36 Brno
Kontakt: T: +420 972 625 804
E: sudop@sudop-brno.cz

SUDOP BRNO

Hlavní projektant (HIP): Ing. Radoslav Molák
Specialista: Ing. Radoslav Molák

Název stavby/akce:	**Modernizace trati Brno - Přerov, 2. stavba Blažovice - Vyškov**		Označení investora: S621500587 Označení zhotovitele: 21064-01-0722
Název části:	**Koordinační situační výkres**		Označení části: C.3
Název objektu/dílčí části:	-		Označení objektu/komplexu:
Název přílohy: Název dílčí části přílohy:	Situace km 40,2 - km 43,1		Číslo přílohy: **19**
Odpovědný projektant: Ing. Radoslav Molák	Zpracovatel přílohy: Ing. Monika Havlátová	Měřítko: 1:1000 Formáty: 32 x A4	Stupeň dokumentace: **DÚR**
Kraj: Jihomoravský	Katastrální území: Drnovice u Vyškova [632554] Luleč [689084],Vyškov [788571]	TUDU:	**Smluvní datum zpracování:** **14. 7. 2022**

Označení investora::	Stupeň dokumentace:	Část:	Objekt:	Podobjekt:	Příloha:	Revize:
S 6 2 1 5 0 0 5 8 7	_ D Ú R X	_ C 3 X X X	_ X X X X X X X X	_ X X	_ 19 _ X X X	_ P 0 1